



**CIDADE DE  
BARRA DO PIRAI -RJ**

**SECRETARIA MUNICIPAL DE SAÚDE**

**DEPARTAMENTO DE VIGILÂNCIA EM SAÚDE**

# COVID-19

**BOLETIM SEMANAL**

**COORDENAÇÃO DE VIGILÂNCIA EPIDEMIOLÓGICA**

**02**

**01/06/2020**



01/06/2020 Nº02

**2º BOLETIM EPIDEMIOLÓGICO**  
**NOTIFICAÇÕES DA COVID-19 EM BARRA DO PIRAI**

A Secretaria de Municipal de Saúde (SMS) informa que nesta segunda-feira, 01/06, foram contabilizados 139 casos notificados para Covid-19. Os novos casos foram registrados através do Sistema de Informação do Ministério da Saúde: E-SUS-VE para casos suspeitos e SIVEP- GRIPE para Internações. A Secretaria Municipal de Saúde (SMS) esclarece que o banco de dados do Estado é dinâmico, em virtude do fechamento das investigações epidemiológicas, que alteram principalmente locais de residência dos casos positivos, trazendo modificações diárias no acumulado, todos os resultados positivos são contabilizados no Município de Residência do paciente, não importando onde o paciente foi atendido a contabilização dos casos são direcionados para o Município de residência de acordo com o endereço informado no Cartão SUS ou no Boletim de Atendimento Ambulatorial.

Desta forma, hoje Barra do Piraí contabiliza 139 casos confirmados da doença, destes, 97 pacientes estão recuperados, 15 estão ativos leve e em isolamento domiciliar e 11 estão ativos grave encontrando-se internados além de 58 óbitos. O pacientes estão sendo avaliados através do exame RT-PCR que é enviado para o Laboratório Central Noel Nutels –LACEN-RJ.

Na Santa Casa também está sendo utilizado Testes Rápidos que foram fornecidos pelo Ministério da Saúde.

Tanto o exame feito através da coleta de swab o RT- PCR e o Testes rápidos possuem critérios para realização, sendo necessário avaliação de um profissional médico para a indicação de qualquer exame.

**PERFIL DO EXAMES REALIZADOS**

**LACEN = RT-PCR > 79 confirmados/ 189 testes realizados**

**MS =Testes Rápido > 60 confirmados/ 320 testes realizados**

} 139 casos positivos



01/06/2020 Nº02

**COMPARATIVO DOS CASOS DE COVID-19**  
**EM 25/05/2020 E EM 01/06/2020**

<b>CASOS DE COVID-19</b>							
<b>01/06/2020</b>				<b>25/05/2020</b>			
<b>139 CASOS CONFIRMADOS</b>				<b>109 CASOS CONFIRMADOS</b>			
<b>Internações</b>	<b>Isolamento social</b>	<b>Recuperados</b>	<b>Óbitos</b>	<b>Internações</b>	<b>Isolamento social</b>	<b>Recuperados</b>	<b>Óbitos</b>
<b>11</b>	<b>15</b>	<b>97</b>	<b>16</b>	<b>06</b>	<b>18</b>	<b>70</b>	<b>15</b>

CVE-SMS-BP (Estado RJ); DVS – Sivep-Gripe/ E-SUS VE (dados município de Barra do Piraí) atualizados em 01/06/2020 e \*SIM -SMS- BP, atualizados em 31/05/2020

**CONFIRA NO QUADRO ABAIXO DETALHES SOBRE OS NOVOS CASOS**  
**POSITIVOS POR FAIXA ETÁRIA:**

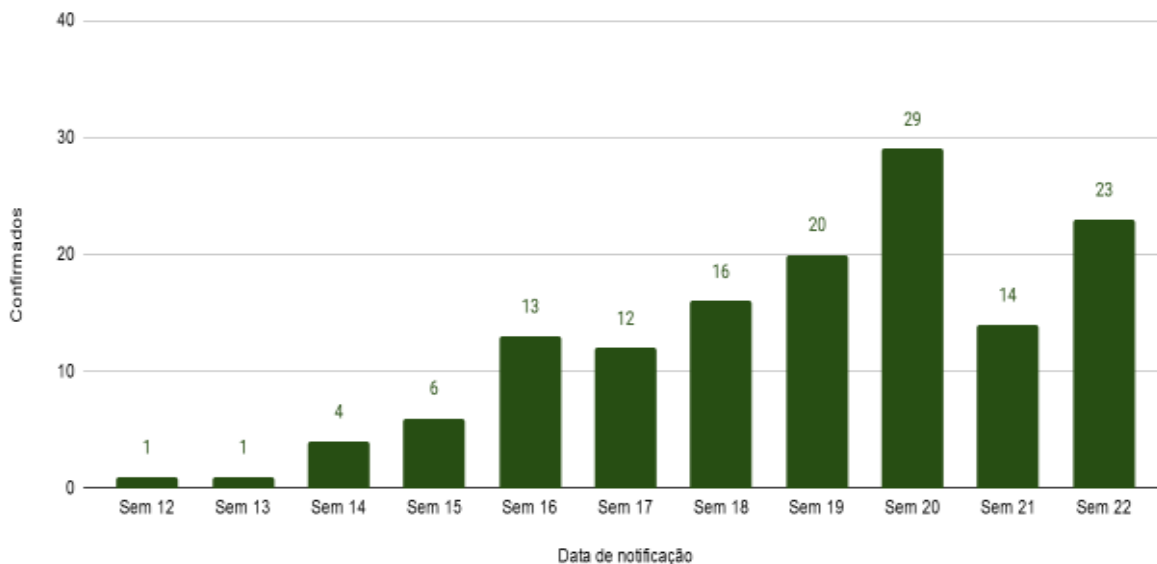
<b>Faixa etária (anos)</b>	<b>n= 139 %</b>	<b>Faixa etária (anos)</b>	<b>n= 139 %</b>
<1 ano	0,9	50 a 59	17,4%
0 a 19	2,8	60 a 69	12,8%
20 a 29	6,4	70 a 79	7,3%
30 a 39	23,9	80 ou +	3,7%
40 a 49	24,8	Total	100%

CVE-SMS-BP (Estado RJ); DVS – Sivep-Gripe/ E-SUS VE (dados município de Barra do Piraí) atualizados em 01/06/2020 e \*SIM -SMS- BP, atualizados em 31/05/2020



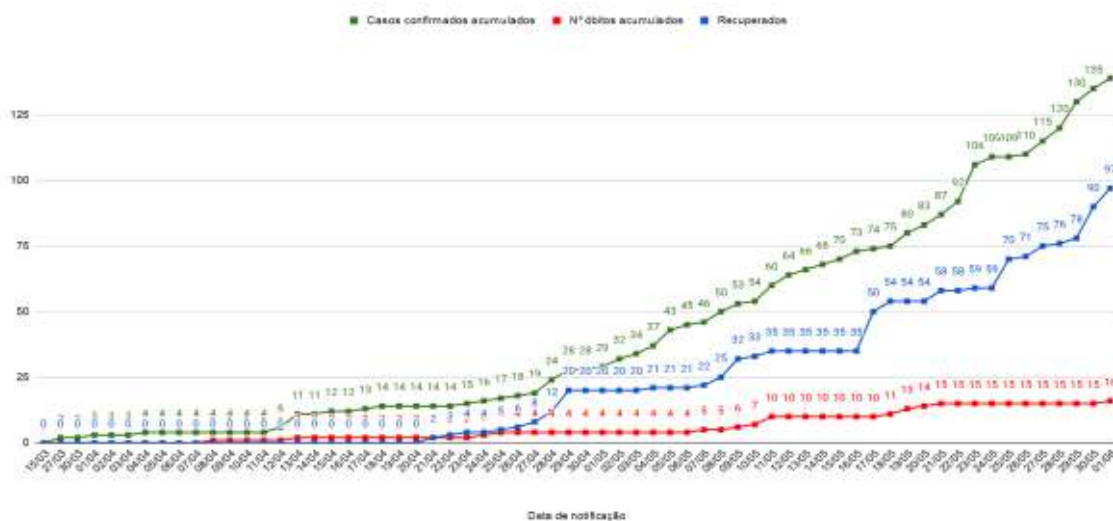
01/06/2020 Nº02

**Gráfico nº 1. Distribuição dos casos confirmados de COVID-19 em Barra do Piraí por Semana Epidemiológica de notificação, 2020.**



Fonte: Coordenação de Vigilância Epidemiológica-CVE/VS-SMS.  
Dados atualizados em 01 de junho de 2020 (sujeitos a revisões).

**Gráfico 2. Número acumulado de casos confirmados, óbitos e recuperados por COVID-19 em residentes de Barra do Piraí, segundo data da confirmação, 2020.**

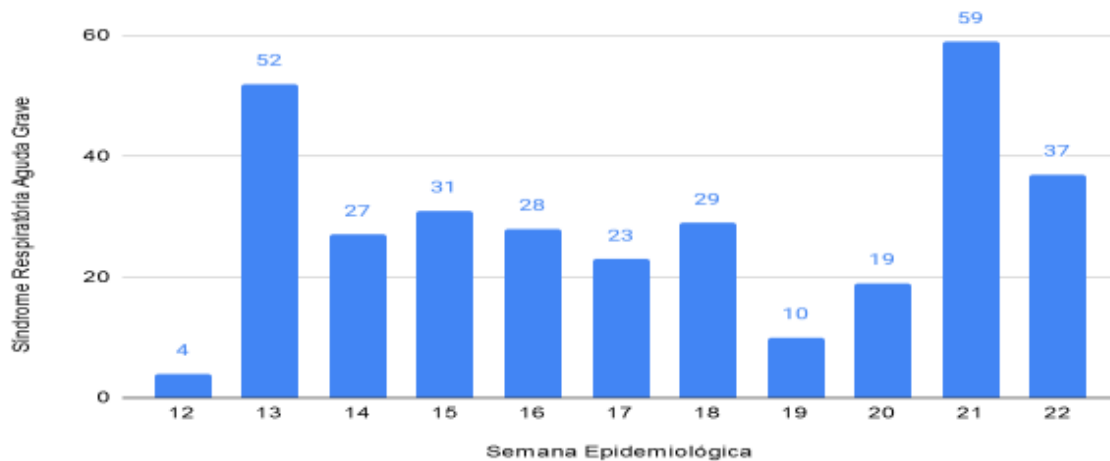


CVE-SMS-BP (Estado RJ); DVS – Sivep-Gripe/ E-SUS VE (dados município de Barra do Piraí) atualizados em 01/06/2020 e \*SIM -SMS- BP, atualizados em 31/05/2020



01/06/2020 Nº02

**Gráfico 1. Registro de casos de SRAG por Semana Epidemiológica em Barra do Piraí, 2020.**



CVE-SMS-BP (Estado RJ); DVS – Sivep-Gripe/ E-SUS VE (dados município de Barra do Piraí) atualizados em 01/06/2020 e \*SIM -SMS- BP, atualizados em 31/05/2020

### HOSPITAIS

<b>HOSPITAIS NO ÂMBITO MUNICIPAL</b>				
<b>AÇÕES</b>	<b>Quant.</b>	<b>SUS</b>	<b>Quant.</b>	<b>PARTICULAR -</b>
Internados em Enfermaria (Clínica) - BP	<b>02</b>	<b>Santa Casa - BP</b>	<b>01</b>	<b>UNIMED-BP</b>
Internados em leito de estabilização - BP	-	-	-	-
Altas	=	=	=	=
Transferência para outros Hospitais	<b>05</b>	<b>Hospital Regional Zilda Arns</b>	<b>03</b>	<b>UNIMED/Barra Mansa</b>
<b>Total de pacientes internados = 11 paciente</b>				
<b>A Santa Casa possui 10 leitos de UTI completos equipados com respiradouros, e 23 leitos de Clínica médica.</b>				
<b><u>A taxa de ocupação Hospitalar em 01/06/2020 = 8,7%</u></b>				



01/06/2020 Nº02

### **TESTAGEM EM MASSA**

A Secretaria Municipal de Saúde organizou testagem para COVID-19 em 1.100 pessoas assintomáticas com ausência de sintomas compatíveis com síndrome gripal, para avaliação epidemiológica do espalhamento do COVID-19 no território municipal.

A testagem foi realizada por amostragem, o Município foi mapeado por zoneamento geográfico, distribuído em 10 zonas (quadro 2), as pessoas foram convidadas de forma aleatória para comparecerem em datas pré determinadas nas Unidades de Saúde Municipal para coleta de sangue para análise sorológica.

Foram utilizados critérios estatísticos para realização da amostragem de modo a garantir a proporcionalidade das entrevistas em relação ao perfil populacional em termo de gênero, faixa etária e região geográfica.

Vale ressaltar que, em termos de zoneamento geográfico, foi utilizado uma estratificação que respeita a realidade do município, buscando pontos estratégicos onde será possível se formar indicador fidedigno a população de Barra do Piraí.

### **QUADRO 2. ESTRATIFICAÇÃO DO ZONEAMENTO GEOGRÁFICO**

<b>ZONA 01</b>	Areal, Boa sorte, Santa Cecília
<b>ZONA 02</b>	Carlos de Queiroz, Carvão, Maracanã, Morro do Gama, Muqueca, Roseira São João e Vargem Grande.
<b>ZONA 03</b>	Caieira São Pedro, Cx. D'água Velha, Centro, Chácara Farani, Morro do Paraíso, Parque São Joaquim, Química, São Luiz e Vila Helena.
<b>ZONA 04</b>	Artur Cataldi, Belvedere, Doutor Mesquita, Lago Azul, Matadouro, Metalúrgica, Nossa Senhora de Santana, Oficinas Velhas e Santo Antonio.
<b>ZONA 05</b>	Boca do Mato, Carbocálcio, Chalet, Parque Santana, Ponte Vermelha e Santana de Barra.
<b>ZONA 06</b>	Distrito da Califórnia
<b>ZONA 07</b>	Distrito de Dorândia
<b>ZONA 08</b>	Distrito de Vargem Alegre
<b>ZONA 09</b>	Distrito de Ipiabas
<b>ZONA 10</b>	Distrito São José do Turvo

Foram realizadas as coletas de sangue para testagem em massa e no próximo boletim estaremos divulgando os resultados.



01/06/2020 Nº02

Observações: Todas as informações que constam no boletim são provenientes dos sistemas oficiais do Ministério da Saúde alimentados pelos municípios:

- Sistema Gerenciador de Ambiente Laboratorial (GAL) é o sistema utilizado pelos municípios para cadastro das mostras que serão encaminhadas ao Lacen para realização dos exames.
- E-SUS-VE é a ferramenta de registro de notificação de casos suspeitos da Covid-19.
- SIVEP-Gripe, é o Sistema de Informação da Vigilância Epidemiológica da Gripe, utilizado para notificação dos casos de Síndrome Respiratória Aguda Grave (SRAG) em unidades hospitalares e unidades de Pronto Atendimento (UPA).
- SIM é o sistema de Informação sobre mortalidade, desenvolvido pelo Ministério da Saúde para unificação dos dados sobre óbitos no país.

Equipe de Elaboração:

Irinéia Sant'Anna Rosa  
Amaro Viana Neto

Colaboradores:  
Aline Cristina Neves Coelho  
Débora Rodrigues de Souza  
Maria Dulce Silva Raposo  
Cristiane dos Santos Melo Ferreira  
Aparecida Francisco

Contatos: Tel.: (24) 2442-2635 / E-mail: [epidemiobp@gmail.com](mailto:epidemiobp@gmail.com) e  
[cve.notifica.bp@gmail.com](mailto:cve.notifica.bp@gmail.com)